

**" ELEKTRIZACE A ZKAPACITNĚNÍ TRATI UNIČOV
(VČETNĚ) – OLOMOUC"**

**SO 04-19-01
BOHUŇOVICE - ŠTERNBERK, ŽEL. PROPUSTEK V EV.
KM 110,133**

prosinec 2018

2018 - 044

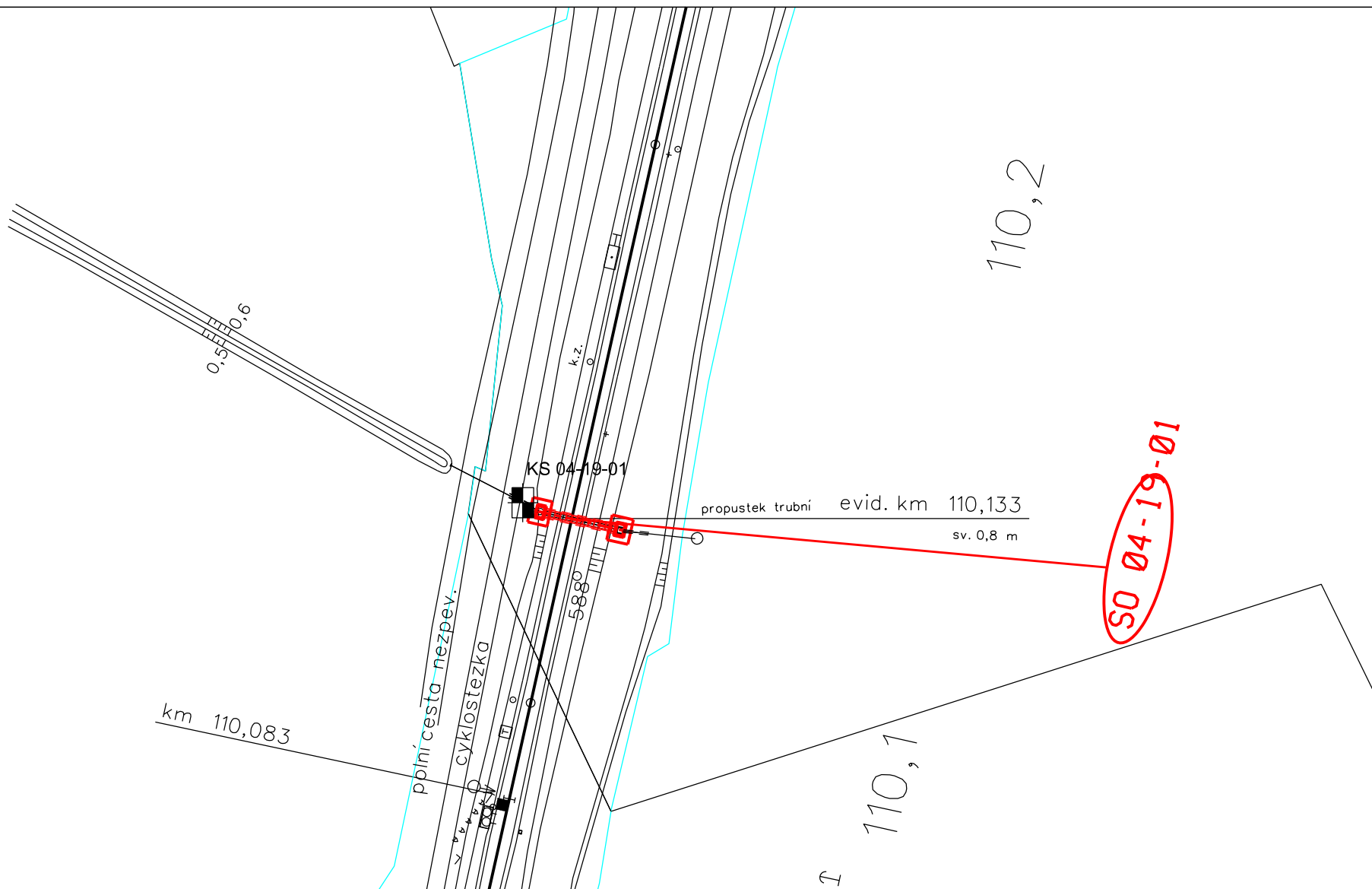

Výtisk č.:

DOKUMENTACE KOPANÉ SONDY SO 04-19-01


Mezistaniční úsek (žst.):	Bohuňovice – Šternberk	Kolej č.:	-
Objekt:	SO 04-19-01 Bohuňovice - Šternberk, žel. propustek v ev. km 110,133	Staničení km:	
		Datum hloubení:	10.4. 2018
Nulová úroveň:	Úroveň terénu	Dokumentoval:	Čech
Souřadnice:	Y= 1113237.04 X= 544082.86		
	Z= 226.48		
Hloubka [m] od - do	Makroskopický popis		Zatřídění dle SŽDC S4
	<p>Potrubí s horní hranou o rozměru cca 32 cm bylo výkopovými pracemi ověřeno Souřadnice zastiženého potrubí: Y= 1113237.38 X= 544082.25 Z= 226.22</p> <p>Situace sondy vzhledem ke kolejišti je vyznačena v příloze č. 1</p>		
Odebrané vzorky:		Hladina podzemní vody:	nezastižena
Hloubka zatěžovací zkoušky:		Změřený modul přetvárnosti E_0 :	
Opravný součinitel - z		Reduk. modul přetvárnosti E_{0r} :	
Dynamická penetrační zk. v intervalu:		Kvalita do hloubky:	








VYSVĚTLIVKY :

KS
 Kopaná sonda

 GeoTec-GS, a.s. Chmelová 2920/6; 106 00 Praha 10	Název zakázky: Uničov - Olomouc, průzkum
	Číslo zakázky: 2018-044
ELEKTRIZACE A ZKAPACITNĚNÍ TRATI UNIČOV (VČETNĚ) - OLOMOUC	
SO 04-19-01 Bohuňovice - Šternberk, žel. propustek v ev. km 110,133	Datum: 12/2018
SITUACE SOND, MĚŘÍTKO 1 : 1000	Příloha č.: 1.